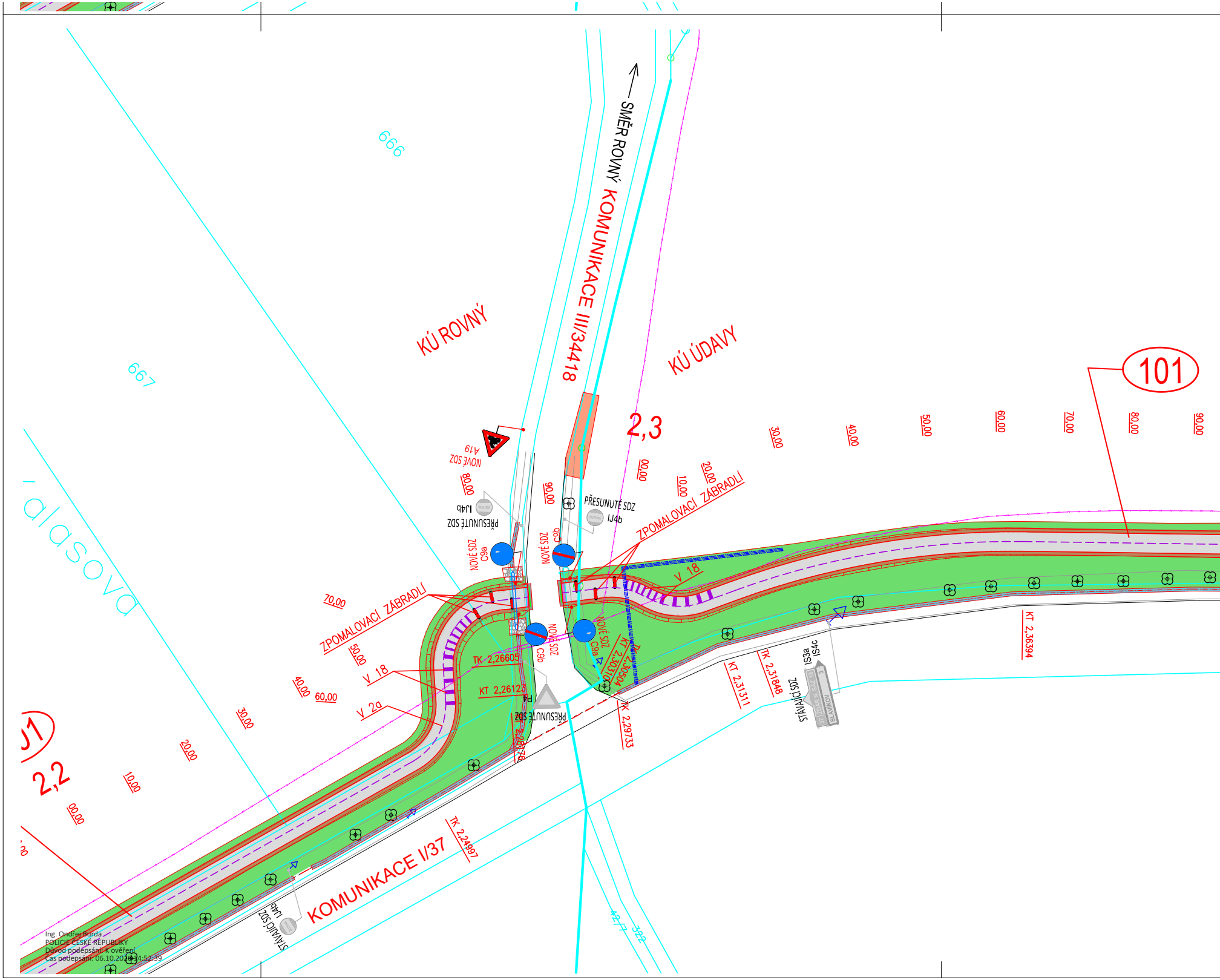
SMĚR ROVNÝ
KOMUNIKACE III/34418
666
667
KÚ ROVNÝ
KÚ ÚDAVY
dlasova
101
2,3
2,2
NOVÉ SDZ
A19
80,00
90,00
00,00
10,00
20,00
30,00
40,00
50,00
60,00
70,00
80,00
90,00
PŘESUNUTÉ SDZ
IJ4b
PŘESUNUTÉ SDZ
IJ4b
NOVÉ SDZ
C9a
NOVÉ SDZ
C9b
NOVÉ SDZ
C9b
NOVÉ SDZ
C9a
ZPOMALOVACÍ ZÁBRADLÍ
ZPOMALOVACÍ ZÁBRADLÍ
V 18
V 18
V 2a
70,00
60,00
50,00
40,00
30,00
20,00
10,00
00,00
TK 2,26605
KT 2,26123
P4
PŘESUNUTÉ SDZ
TK 2,28176
KT 2,30310
TK 2,30504
TK 2,29733
KT 2,31311
TK 2,31848
KT 2,36394
IS3a
IS4c
STÁVAJÍCÍ SDZ
37 ŽĎÁR N. SÁZ. 18
3 SLAVÍKOV
TK 2,24997
KOMUNIKACE I/37
STÁVAJÍCÍ SDZ
IJ4b
42/7
322

Ing. Ondřej Burda
POLICIE ČESKÉ REPUBLIKY
Důvod podepsání: K ověření
Čas podepsání: 06.10.202[illegible] 14:52:39

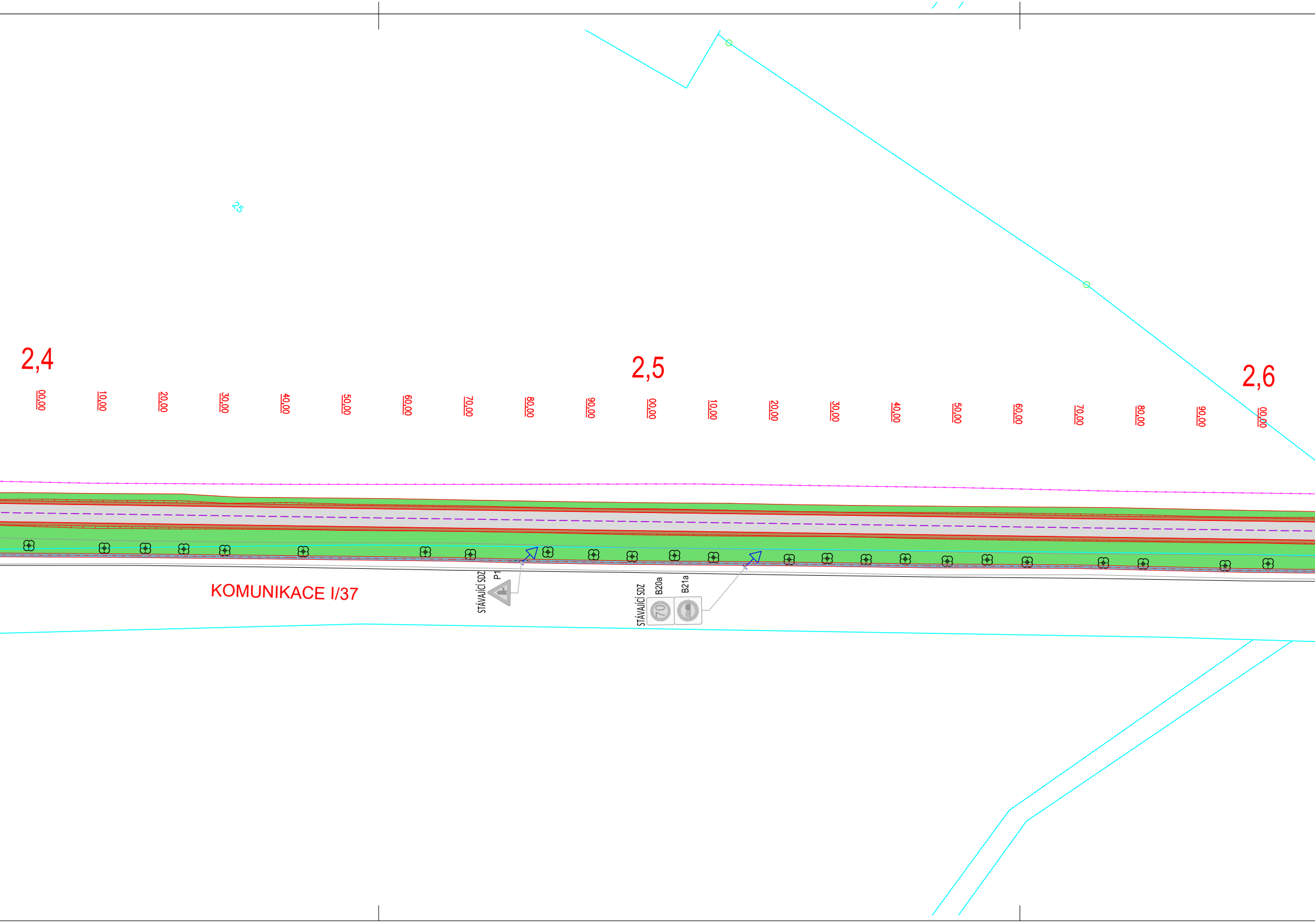
25
2,4
00,00
10,00
20,00
30,00
40,00
50,00
60,00
70,00
80,00
90,00
2,5
00,00
10,00
20,00
30,00
40,00
50,00
60,00
70,00
80,00
90,00
2,6
00,00
KOMUNIKACE I/37
STÁVAJÍCÍ SDZ
P1
STÁVAJÍCÍ SDZ
B20a
70
B21a

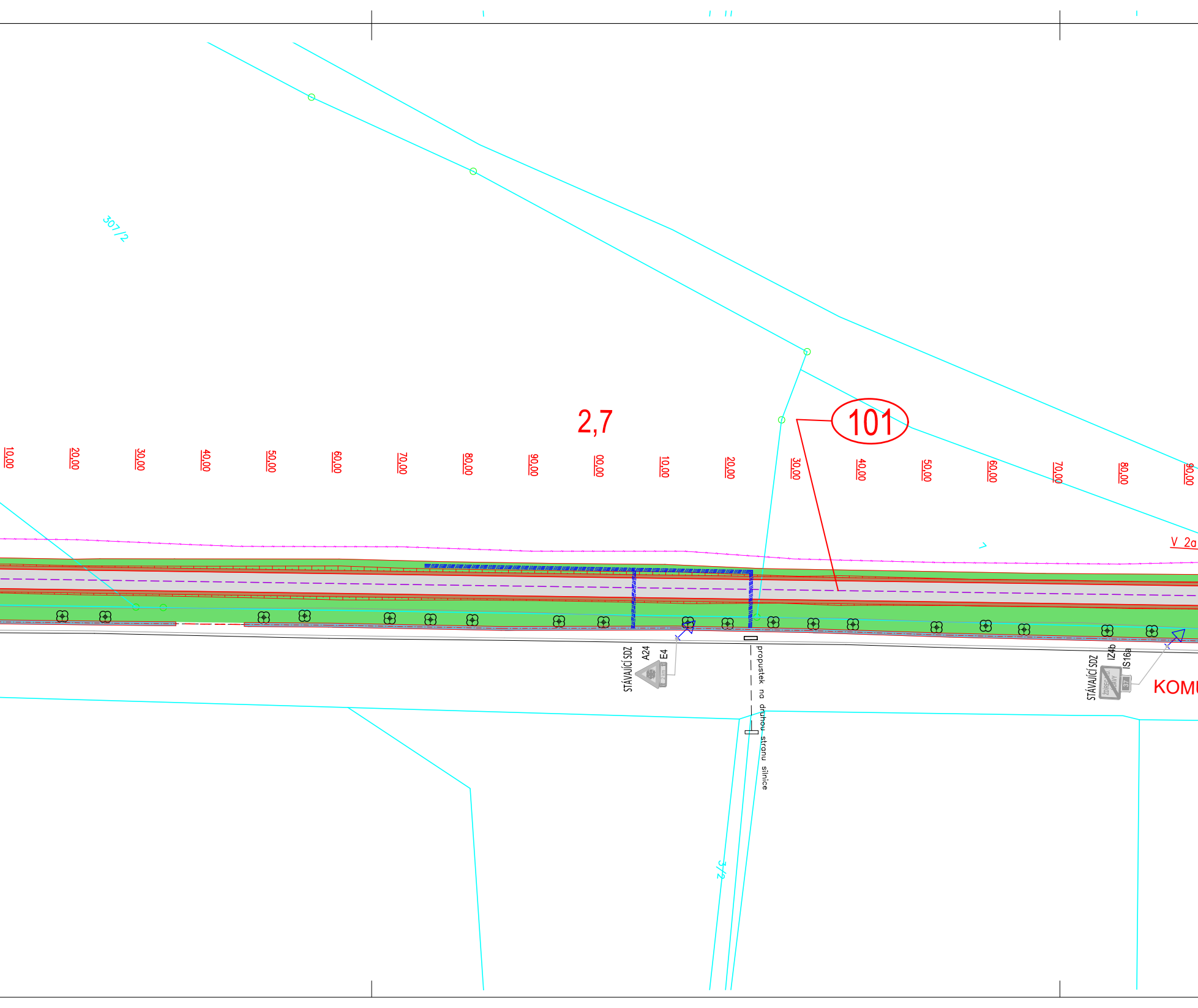

307/2
2,7
101
10,00
20,00
30,00
40,00
50,00
60,00
70,00
80,00
90,00
00,00
10,00
20,00
30,00
40,00
50,00
60,00
70,00
80,00
90,00
V 2a
7
STÁVAJÍCÍ SDZ
A24
E4
2 km
propustek na druhou stranu silnice
STÁVAJÍCÍ SDZ
IZ4b
IS16a
ŽDÍREC n. D.
37
KOMU
3/2

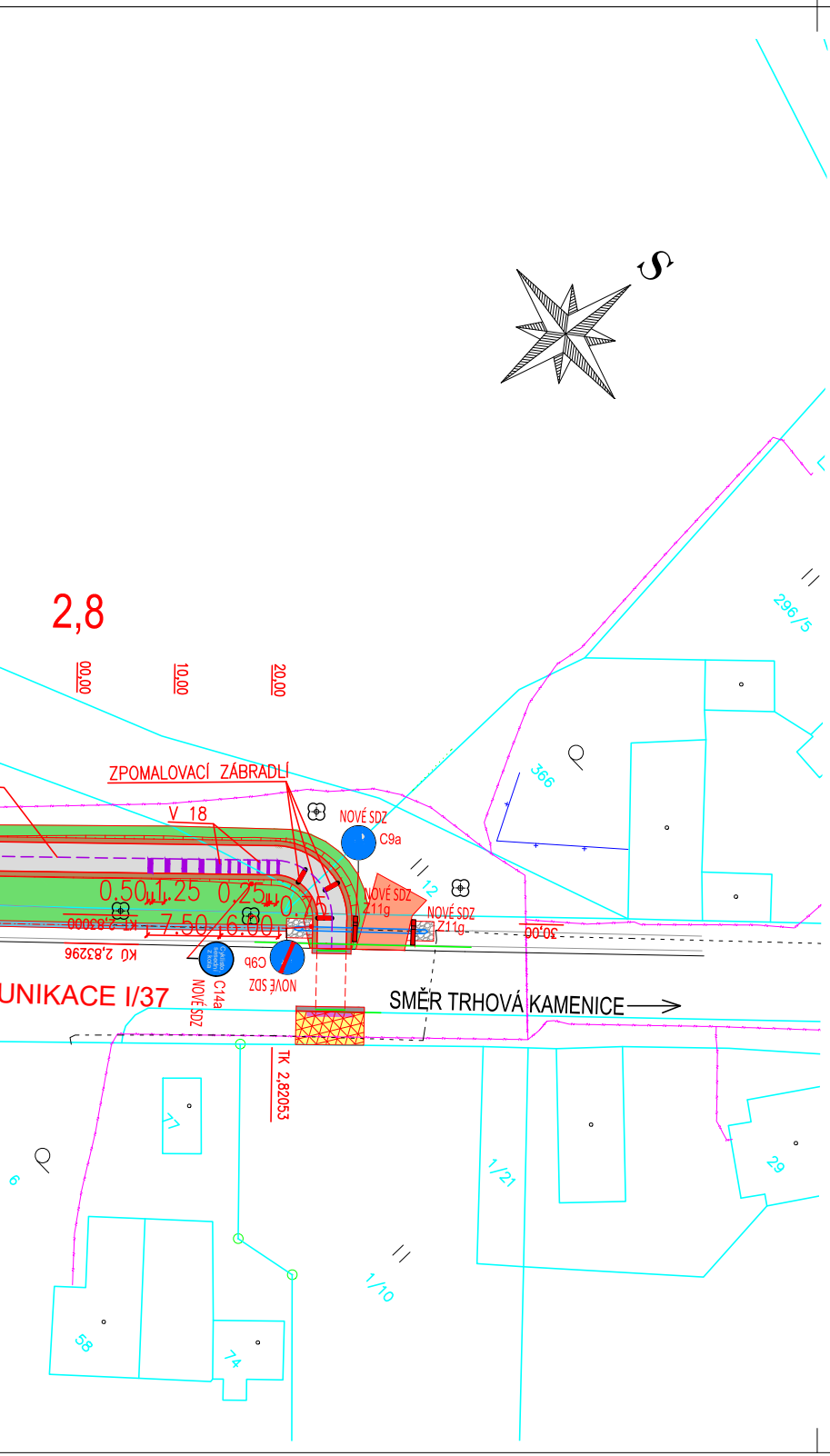
2,8
00,00
10,00
20,00
ZPOMALOVACÍ ZÁBRADLÍ
V 18
NOVÉ SDZ
C9a
0.50 1.25 0.25 0.75
7.50 6.00
KT 2,83000
KÚ 2,83296
NOVÉ SDZ
Z11g
NOVÉ SDZ
Z11g
30,00
C9b
NOVÉ SDZ
C14a
NOVÉ SDZ
Cyklisto sesedni z kola
UNIKACE I/37
SMĚR TRHOVÁ KAMENICE
TK 2,82053
296/5
366
12
77
1/21
29
6
58
74
1/10

LEGENDA – DOPRAVNÍ ZNAČENÍ

NOVÉ SVISLÉ DOPRAVNÍ ZNAČENÍ

P4 – Dej přednost v jízdě – 1 ks
C9a – Stezka pro chodce a cyklisty – 6 ks
C9b – Konec stezky pro chodce a cyklisty – 6 ks
A19 – Cyklisté – 3 ks
C14a – Jiný příkaz–Cyklisto, sesedni z kola – 1 ks
Z11g – Směrový sloupek – 4 ks
Zpomalovací zábradlí – 9 ks

9Ca, 9Cb – Stezka pro chodce a cyklisty – 1 ks – PŘESUN STÁVAJÍCÍHO SDZ

VODOROVNÉ DOPRAVNÍ ZNAČENÍ

V15 – Piktogram jízdního kola – 2 ks – NUTNÉ REALIZOVAT VE VELIKOSTECH DLE VZOROVÝCH LISTŮ
V15 – Piktogram chodce – 2 ks – NUTNÉ REALIZOVAT VE VELIKOSTECH DLE VZOROVÝCH LISTŮ
V18 – Optická psychologická brzda – 40,5 m
V2a – Podélná čára přerušovaná – 2 840 m
V6a – Dej přednost v jízdě – 2 ks – NUTNÉ REALIZOVAT VE VELIKOSTECH DLE VZOROVÝCH LISTŮ
VODOROVNÉ DOPRAVNÍ ZNAČENÍ BUDE PROVEDENO NÁSTŘIKEM – BÍLÝ HLADKÝ PLAST

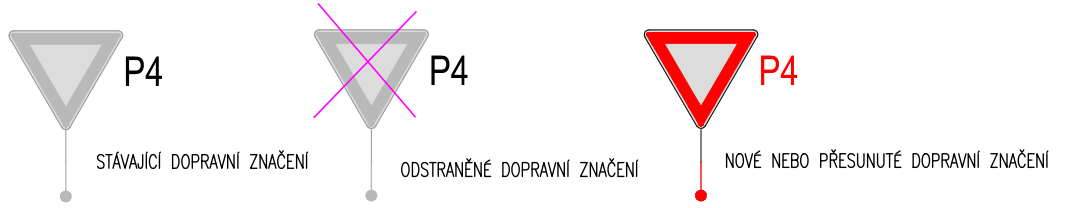
P4
STÁVAJÍCÍ DOPRAVNÍ ZNAČENÍ
P4
ODSTRANĚNÉ DOPRAVNÍ ZNAČENÍ
P4
NOVÉ NEBO PŘESUNUTÉ DOPRAVNÍ ZNAČENÍ

RUŠENÉ DOPRAVNÍ ZNAČENÍ (ŠPATNÝ TECHNICKÝ STAV, JIŽ NEMAJÍCÍ SPRÁVNOU FUNKČNOST)
PŘEDAT INVESTOROVI – ŽDÍREC NAD DOUBRAVOU, KSUSV

SCHÉMA UMÍSTĚNÍ DOPRAVNÍ ZNAČKY

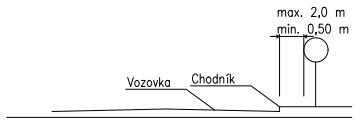
max. 2,0 m
min. 0,50 m
Vozovka
Chodník

Nejmenší vodorovná vzdálenost bližšího okraje svislé značky, dopravního zařízení včetně jejich nosné konstrukce od vnějšího okraje zpevněné části krajnice, případně od vozovky (u pozemní komunikace bez zpevněné krajnice), je 0,50m; největší vzdálenost je 2,00m. Ve vyjímečných případech je možno v obci (na pozemní komunikaci bez krajnice) nejmenší vzdálenost snížit na 0,30m (obr.).

!! KONEČNÉ UMÍSTĚNÍ DOPRAVNÍHO ZNAČENÍ BUDE ZHOTOVITEL KONZULTOVAT SE ZÁSTUPCI DIPČR A ODBOREM DOPRAVY !!
VÝZNAM A ZÁKLADNÍ ZÁSADY UŽITÍ DOPRAVNÍCH ZNAČEK UPRAVUJE ZÁKON č361/2000Sb. A VYHLÁŠKA č.30/2001 Sb., VE ZNĚNÍ POZDĚJŠÍCH PŘEDPISŮ. DALŠÍ PODROBNOSTI o UŽITÍ, UMÍSTĚNÍ A PROVEDENÍ ZNAČEK UPRAVUJÍ ČSN EN 12899–1, ČSN EN 1436, TP 65, TP 100, TP 133 a TP 169.

SO 101 STEZKA PRO CHODCE A CYKLISTY

INVESTOR MĚSTO ŽDÍREC NAD DOUBRAVOU

ODP.PROJEKTANT	VYPRACOVAL	KONTROLOVAL	HIP
ing.J.MAREK	D.PELIKÁN	ing.P.BLÁHA	ing.J.MAREK

OBEC : ŽDÍREC NAD DOUBRAVOU
OKRES : HAVLÍČKŮV BROD
KRAJ : VYSOČINA
INVESTOR : MĚSTO ŽDÍREC NAD DOUBRAVOU

DMC
Havlíčkův Brod s.r.o.
Průmyslová 941
580 01 Havlíčkův Brod
PROJEKTOVÁNÍ INŽENÝRSKÝCH STAVEB
tel.,fax: 569 400 525, tel.: 602 234 377
e–mail: marek@dmchb.cz

Cyklostezka, Horní Studenec (hřbitov) - Údavy

DATUM	09/2026
STUPEŇ PD	DSPS
Č. ZAKÁZKY	26003
MĚŘÍTKO	1:500

DOPRAVNÍ ZNAČENÍ – část 3

ČÁST DOKUM.	Č. VÝKRESU
D.1.1	10